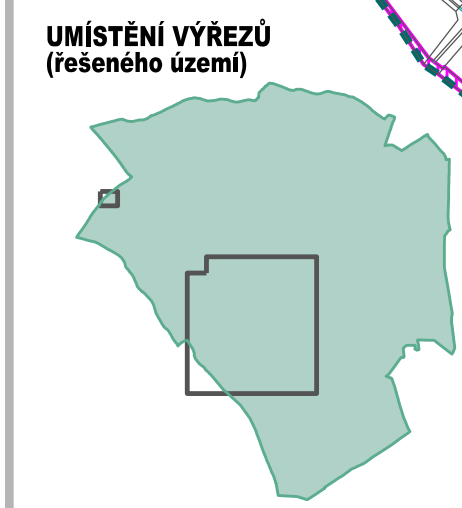
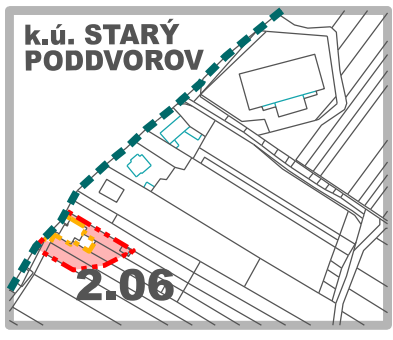
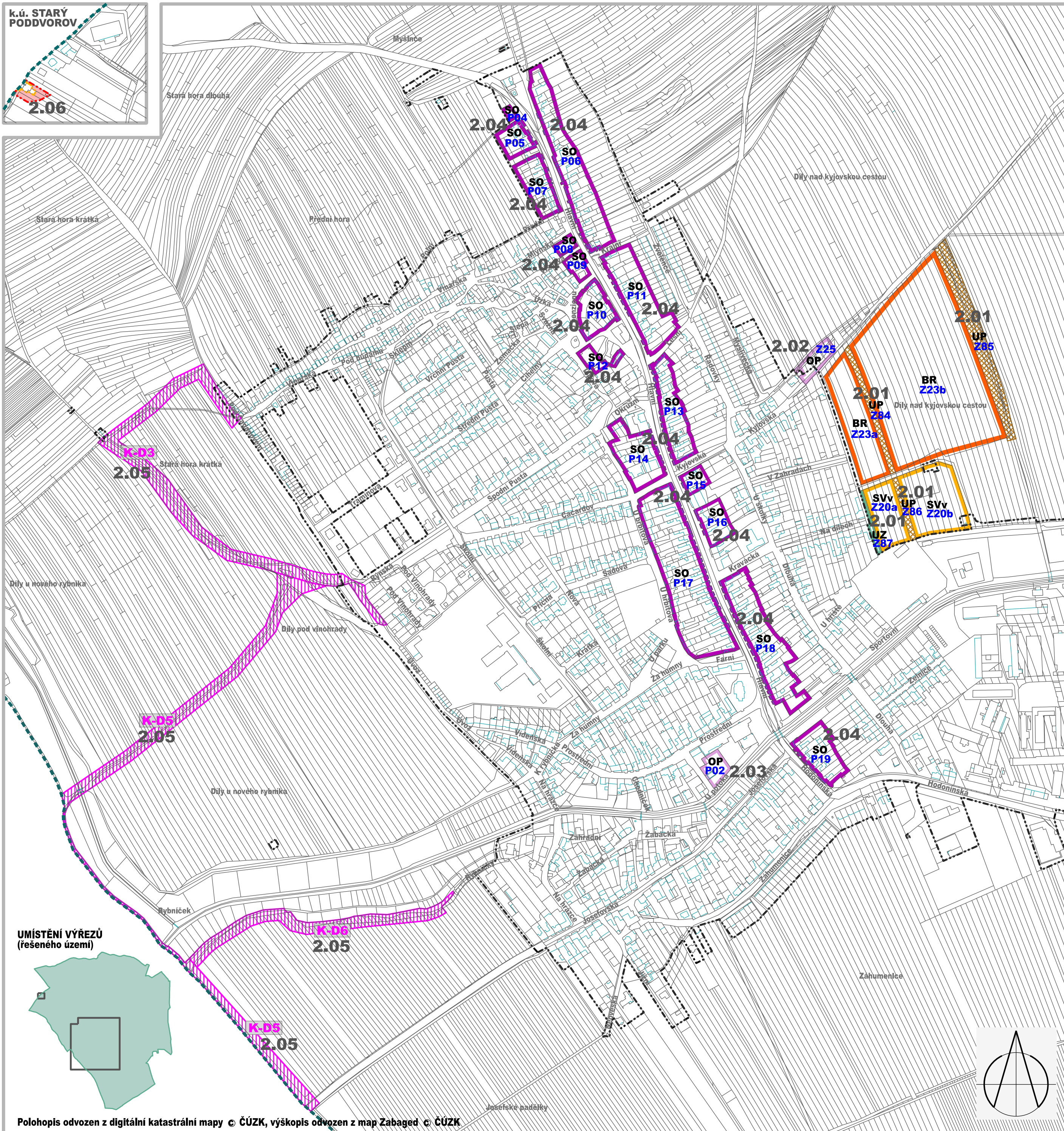



ÚZEMNÍ PLÁN DOLNÍ BOJANOVICE změna č. 2



ZASTAVĚNÉ ÚZEMÍ

- hranice zastavěného území ponechávaná beze změn
- - - hranice zastavěného území aktualizovaná k datu 13.09.2021
- hranice zastavěného území rušená

VYMEZNÍ PLOCH S ROZDÍLNÝM ZPŮSOBEM VYUŽITÍ

- | stav | návrh |
|------|-------|
| | |
| | |
| | |
| | |
| | |
| | |
- BR plochy bydlení - v rodinných domech
 - OP plochy občanského vybavení - veřejného
 - SO plochy smíšené obytné
 - UP plochy veřejných prostranství - místní a účelové komunikace a veřejná prostranství
 - UZ plochy veřejných prostranství - veřejné zeleně
 - SVv plochy smíšené výrobní - vinařské provozovny

OZNAČENÍ PLOCH

- | stav | návrh |
|------|-------|
| | |
| | |
| | |
- označení ploch s rozdílným způsobem využití
 - označení zastavitelných ploch
 - označení ploch přestavby

NÁVRHOVÉ KORIDORY

- | stav | návrh |
|------|-------|
| | |
- K-Dx koridor dopravní infrastruktury - cyklistické

INFORMATIVNÍ ÚDAJE

- | stav | návrh |
|------|-------|
| | |
- hranice řešeného území = hranice katastrálního území Dolní Bojanovice
 - označení (pořadové číslo) dílčích změn územního plánu

ZÁZNAM O ÚČINNOSTI ÚZEMNÍHO PLÁNU

Správní orgán, který změnu územního plánu vydal:		Zastupitelstvo Obce Dolní Bojanovice
Datum nabytí účinnosti Změny č. 2 ÚP Dolní Bojanovice		
Pořizovatel: Obec Dolní Bojanovice	Razítko pořizovatele	
Jméno a příjmení:	Bc. Tomáš Konečný	
Funkce:	osoba splňující kvalifikační požadavky pro výkon územně plánovací činnosti (IČO: 06255060)	
Podpis:		

Objednatel: Obec Dolní Bojanovice, ul. Hlavní č.p. 383, 696 17 Dolní Bojanovice	Razítko autora
Projektant : AR projekt, s.r.o., Hviezdoslavova 29, 627 00 Brno, IČ: 63496992	
Datum zpracování : 03/2023	
Vypracoval : Ing. arch. Milan Hučík, autorizace ČKA č. 02 483 Ing. arch. Jana Kratochvílová	

HLAVNÍ VÝKRES	1:5.000	č.v. I.b
----------------------	----------------	--------------------