

ÚP DOLNÍ BOJANOVICE ODŮVODNĚNÍ

K.Ú. MUTĚNICE

K.Ú. MUTĚNICE

K.Ú. STARÝ PODDVOROV

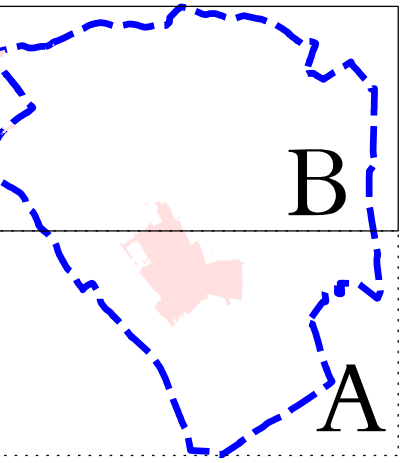
K.Ú. STARÝ PODDVOROV

K.Ú. HODONÍN

K.Ú. JOSEFOV U HODONÍNA

K.Ú. LUŽICE U HODONÍNA

K.Ú. MIKULČICE



Jihomoravský kraj
Územní plán Dolní Bojanovice byl schválen územním rozpočtem Jihomoravského kraje


KOORDINAČNÍ VÝKRES

1 : 5 000

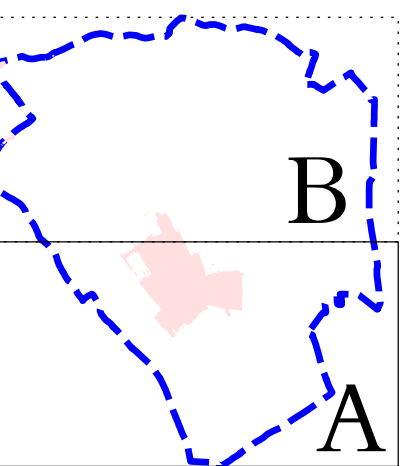
Podrobení: Město Dolní Bojanovice, odbor rozvoje území
Projektant: AB projekt, s.r.o., Hlávčáckova 25, 627 00 Brno
Datum zpracování: 12/2013



II.1B



ÚP DOLNÍ BOJANOVICE ODŮVODNĚNÍ



Jihomoravský kraj
Územní plán Dolní Bojanovice byl schválen územním rozpočtem Jihomoravského kraje

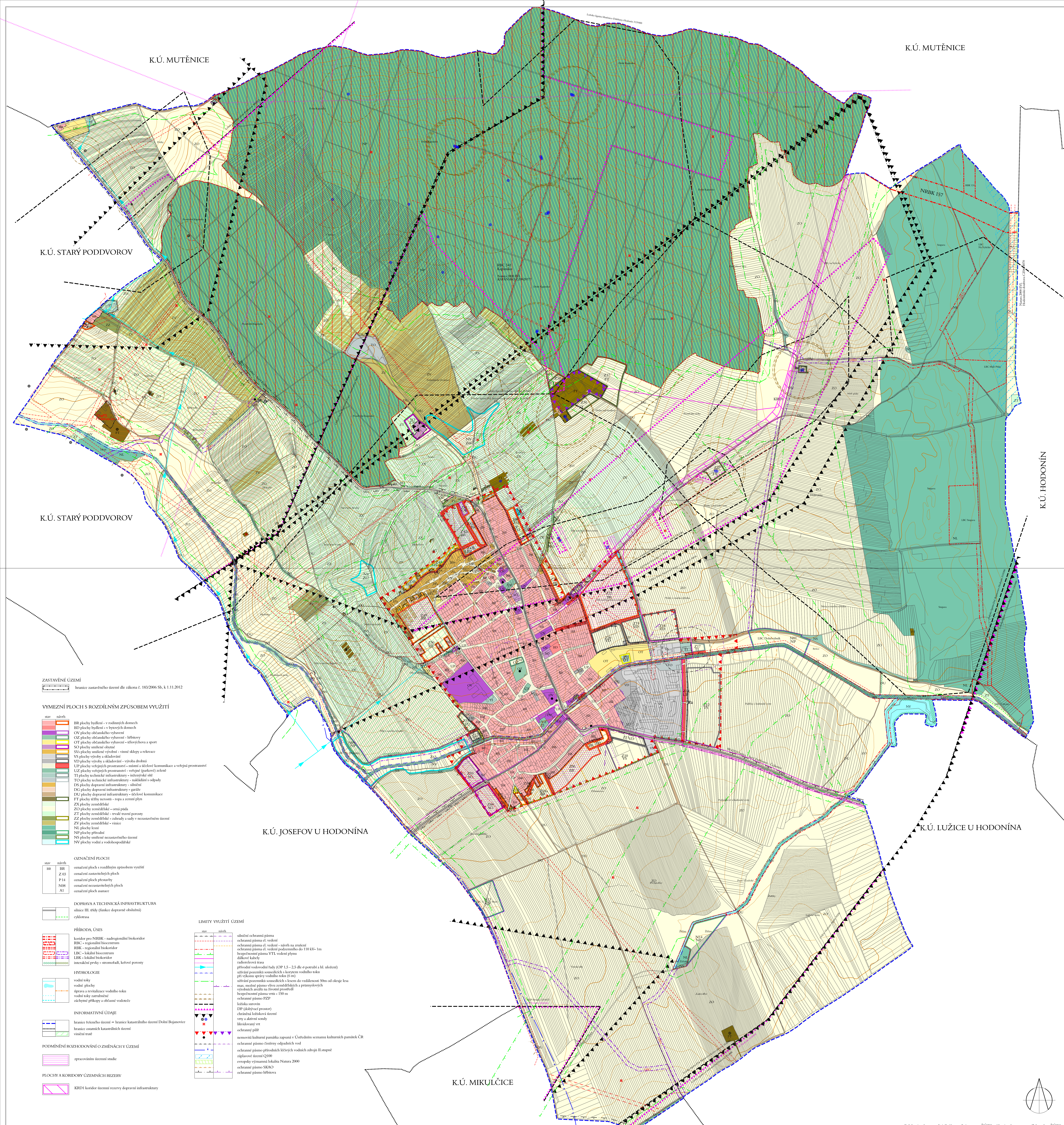
KOORDINAČNÍ VÝKRES

1 : 5 000

Podrobení: Město Dolní Bojanovice, odbor rozvoje území
Projektant: AB projekt, s.r.o., Hlávčáckova 25, 627 00 Brno
Datum zpracování: 12/2013



II.1A



ZASTAVĚNÉ ÚZEMÍ

hranice zastavěného území dle zákona č. 183/2006 Sb. k 1.11.2012

VYMEZENÍ PLOCH S ROZDÍLNÝM ZPŮSOBEM VYUŽITÍ

stav	návrh	popis
BR	BR	BR plochy bydlení - v rodinných domech
BR	BR	BR plochy bydlení - v bytových domech
OV	OV	OV plochy občanského vybavení
OZ	OZ	OZ plochy občanského vybavení - hřištní plochy
OT	OT	OT plochy občanského vybavení - občanská a sportovní
SO	SO	SO plochy smíšené obytné
SV	SV	SV plochy smíšené obytné - vnitřní sítě a rekreace
VS	VS	VS plochy výroby a skladování
VD	VD	VD plochy výroby a skladování - výroba dřeva
UP	UP	UP plochy veřejných prostranství - města a středně velké obce a veřejný prostor
UZ	UZ	UZ plochy veřejných prostranství - veřejné (parkové) zeleně
TI	TI	TI plochy technické infrastruktury - inženýrské sítě
TO	TO	TO plochy technické infrastruktury - nakládání s odpady
DS	DS	DS plochy dopravní infrastruktury - silniční
DR	DR	DR plochy dopravní infrastruktury - garáže
DÚ	DÚ	DÚ plochy dopravní infrastruktury - dělové komunikace
FT	FT	FT plochy silniční dopravy - spoje a zemní plyn
ZP	ZP	ZP plochy zemědělství
ZO	ZO	ZO plochy zemědělství - orná půda
ZT	ZT	ZT plochy zemědělství - orná půda porosty
ZV	ZV	ZV plochy zemědělství - zahrady a sady v nezařazeném území
NS	NS	NS plochy zemědělství - vinice
NI	NI	NI plochy lesů
NP	NP	NP plochy přírodních
NS	NS	NS plochy smíšené nezařazeného území
NV	NV	NV plochy vodní a vodohospodářské

OZNAČENÍ PLOCH

stav	návrh	popis
BR	BR	označení ploch s rozdílným způsobem využití
Z	Z	označení zastavěných ploch
P14	P14	označení ploch přestavby
N08	N08	označení nezařazených ploch
A1	A1	označení ploch zemědělství

DOPRAVA A TECHNICKÁ INFRASTRUKTURA

stav	návrh	popis
		silnice III. třídy (číslo dopravní obsluhy)
		cyklostezka

PŘÍRODA, ÚSES

stav	návrh	popis
		konkrétní NRBK - nadregionální biokoridor
		NRBK - regionální biokoridor
		NRBK - lokální biokoridor
		NRBK - lokální biokoridor
		intraúzemní prvky - stromořadí, keřové porosty

HYDROLOGIE

stav	návrh	popis
		vodní toky
		vodní plochy
		úprava a revitalizace vodního toku
		vodní toky zadržovací
		záchranné příkopy a občanské vodoteče

INFORMAČNÍ ÚDĚJE

stav	návrh	popis
		hranice katastrálního území Dolní Bojanovice
		hranice označených katastrálních území
		vnitřní sítě

PODMÍNĚNÍ ROZHOŘOVÁNÍ O ZMĚNÁCH V ÚZEMÍ

stav	návrh	popis
		opracování územní studie

PLOCHY A KORIDORY ÚZEMNÍCH BEZEBV

stav	návrh	popis
		KRD1 koridory územních rezerov dopravní infrastruktury

LIMITY VYUŽITÍ ÚZEMÍ

stav	návrh	popis
		silniční ochranná pásma
		ochranná pásma el. vedení
		ochranná pásma el. vedení - sítě až na hranici
		ochranná pásma el. vedení - podzemního do 110 kV - 1m
		bergecennostní pásma VTL vedení plynů
		oblasti kabelové
		radiového šíření
		převodní vodovodní řady (OP 1,5 - 2,5 dně v parní a hl. uložení)
		síťová poptávka sonodních s korytem vodního toku
		převodní poptávka vodního toku (0-1m)
		síťová poptávka sonodních s korytem do vzdálenosti 50m od okraje lesa
		mas. vodní pásma stou železničních a příměstských
		výhledových pásma na úrovni provedení
		bergecennostní pásma vrtů - 150 m
		ochranná pásma PZP
		lokální sítě
		DP (dobyvatel prostor)
		oblastní katastrální území
		vrtů a sítě sítě
		blízkost vrtů
		ochranná pásma
		navrhované kulturní památky zprávy v Územním seznamu kulturních památek ČR
		ochranná pásma čistírny odpadních vod
		ochranná pásma přírodních léčivých vodních zdrojů II. stupně
		zářivkové území Q100
		evropsky významná lokalita Natura 2000
		ochranná pásma SKAO
		ochranná pásma ležebna