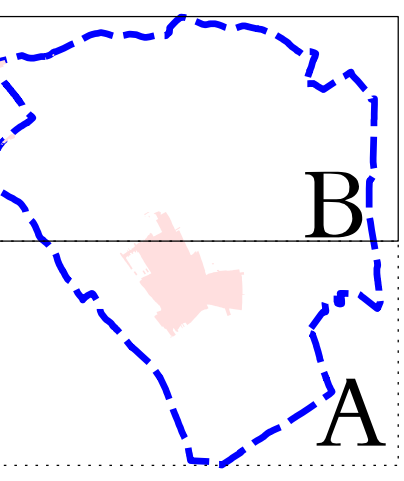


ÚZEMNÍ PLÁN DOLNÍ BOJANOVICE


Jihomoravský kraj
Územní plán Dolní Bojanovice byl zpracován v rozmezí Jihomoravského kraje



HLAVNÍ VÝKRES - ZÁSOBOVÁNÍ VODOU A ODKANALIZOVÁNÍ 1:5,000

Pořizovatel: Měský úřad Hodonín, odbor rozvoje města Projektant: ARI projekt, s.r.o., Hvozdkova 25, 627 00 Brno Datum zpracování: 12/2013	Vypracoval: Ing. arch. Milan Hložek Ing. arch. Milan Hložek	Vypracoval: Ing. arch. Milan Hložek Ing. Zita Šteplíková	 I.3.B
---	--	---	------------------

ZÁZNAM O ÚČINNOSTI ÚZEMNÍHO PLÁNU	
Společný orgán, který územní plán vydal: Zastupitelstvo obce Dolní Bojanovice	Stavba:
Datum vydání územního plánu:	Stavba:
Pořizovatel: Měský úřad Hodonín, odbor rozvoje města Jedná se o přílohu územního plánu obce: Podpis:	Stavba:



ÚZEMNÍ PLÁN DOLNÍ BOJANOVICE

ZÁSOBOVÁNÍ VODOU A ODKANALIZOVÁNÍ	
	vodovodní přírůstky
	vodovodní řady zásobovací
	vodovodní řady uskladňovací
	vodogem
	kanalizace jednotná
	kanalizace splašková gravitační
	kanalizace dešťová
	čistírna odpadních vod
	čerpadla státní kanalizace

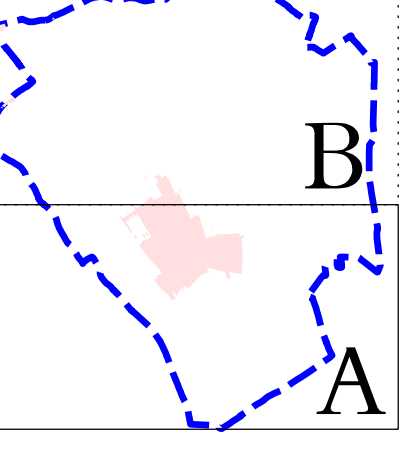
ZASTAVITELNÉ PLOCHY A PLOCHY PŘESTAVBY	
	plochy bydlení, občanského vybavení, výroby, smíšené, technický infrastruktury
	plochy veřejných prostranství, dopravy
	plochy vodní a vodohospodářské
	označení zastavitelných ploch
	označení ploch přestavby
	podoba sítě technické infrastruktury označí plochy optické územní studie

KORIDORY ÚZEMNÍCH REZERV	
	KRD1 koridory územních rezerv dopravní infrastruktury

INFORMATIVNÍ ÚDAJE	
	hranice řešeného území = hranice katastrálního území Dolní Bojanovice
	hranice ostatních katastrálních území
	vodní toky
	vodní plochy
	vraňovnice

ZASTAVĚNÉ ÚZEMÍ	
	zastavěné území dle zákona č. 183/2006 Sb. v platném znění, k 1.11.2013

Jihomoravský kraj
Územní plán Dolní Bojanovice byl zpracován v rozmezí Jihomoravského kraje



HLAVNÍ VÝKRES - ZÁSOBOVÁNÍ VODOU A ODKANALIZOVÁNÍ 1:5,000

Pořizovatel: Měský úřad Hodonín, odbor rozvoje města Projektant: ARI projekt, s.r.o., Hvozdkova 25, 627 00 Brno Datum zpracování: 12/2013	Vypracoval: Ing. arch. Milan Hložek Ing. arch. Milan Hložek	Vypracoval: Ing. arch. Milan Hložek Ing. Zita Šteplíková	 I.3.A
---	--	---	------------------

ZÁZNAM O ÚČINNOSTI ÚZEMNÍHO PLÁNU	
Společný orgán, který územní plán vydal: Zastupitelstvo obce Dolní Bojanovice	Stavba:
Datum vydání územního plánu:	Stavba:
Pořizovatel: Měský úřad Hodonín, odbor rozvoje města Jedná se o přílohu územního plánu obce: Podpis:	Stavba:

