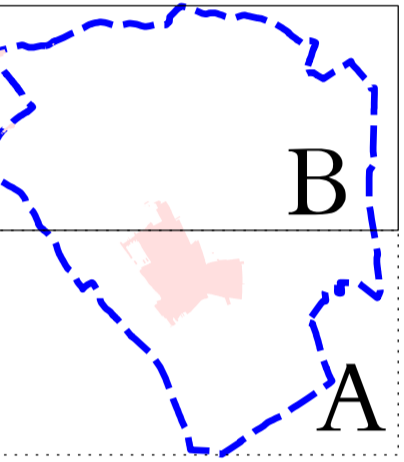


ÚP DOLNÍ BOJANOVICE ODŮVODNĚNÍ


Jihomoravský kraj
Územní plán Dolní Bojanovice byl poskytnut v rámci Jihomoravského kraje



PŘEDPOKLÁDANÉ ZÁBORY PŮDNÍHO FUNDU 1:5.000

Podklad: Měsíční územní plán, obecně závazná územní plánovací dokumentace
Projektant: AR projekt, s.r.o., Hlásčova 25, 627 00 Brno
Datum zpracování: 12/2013
Vydání projektu: Ing. arch. Milan Hložek
Výpracoval: Ing. arch. Milan Hložek
Ing. Zita Šteplíková

II.3B



ÚP DOLNÍ BOJANOVICE ODŮVODNĚNÍ

ZÁBORY ZEMĚDĚLSKÉHO PŮDNÍHO FUNDU VYPLŮVJAJÍCÍ
Z ÚP DOLNÍ BOJANOVICE
OZNACENÍ ZMĚN VYUŽITÍ PLOSCHE
BR plochy bydlení - v rodinných domech
OB plochy občanského vybavení
OZ plochy občanského vybavení - tělocvična a sport
OF plochy občanského vybavení - tělocvična a sport
SO plochy smíšené obytné
SO plochy smíšené obytné
SO plochy smíšené obytné - včetně sklady a rekreace
VS plochy výroby a skladování
VO plochy výroby a skladování - výroba dřeva
UP plochy veřejných prostranství - včetně a účelové komunikace a veřejná prostranství
UZ plochy veřejných prostranství - včetně (parkové) zeleně
TI plochy technické infrastruktury - nástupní síť
TO plochy technické infrastruktury - nakládání s odpady
DZ plochy dopravní infrastruktury - silniční
PT plochy veřejné zeleně
NS plochy smíšené nezastavěného území

ZÁBORY ZPF ODSOULHAŠENÉ, OBSAŽENÉ V ÚPO DOLNÍ BOJANOVICE
úroveň nevyžadující zábor ZPF (nezemědělské pozemky, plochy bydlení v zastavěném území, plochy do 2000 m² v ZÚ)

ZÁBORY ZPF ODSOULHAŠENÉ V ÚPO, KTERÉ SE NAVRACÍ DO ZPF

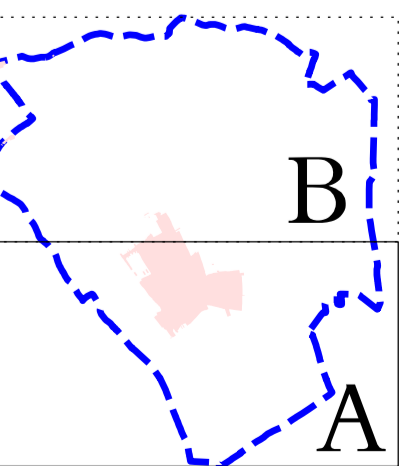
TŘÍDY OCHRANY ZEMĚDĚLSKÉHO PŮDNÍHO FUNDU

I. třída
II. třída
III. třída
IV. třída
V. třída
vodní plochy
les
ostatní pozemky bez ochrany ZPF

0.04.01
IV
hranice BPEJ
bionní půdní ekologická jednotka (BPEJ)
třída ochrany zemědělského půdního fondu

INFORMATIVNÍ ÚDAJE
hranice řešeného území = hranice k. ú. Dolní Bojanovice
vodní plochy a vodní toky
hranice zastavěného území dle zákona č. 183/2006 Sb. v platném znění, k 1.11.2012
investice do půdy - závlahy, odvodňování

Jihomoravský kraj
Územní plán Dolní Bojanovice byl poskytnut v rámci Jihomoravského kraje



PŘEDPOKLÁDANÉ ZÁBORY PŮDNÍHO FUNDU 1:5.000

Podklad: Měsíční územní plán, obecně závazná územní plánovací dokumentace
Projektant: AR projekt, s.r.o., Hlásčova 25, 627 00 Brno
Datum zpracování: 12/2013
Vydání projektu: Ing. arch. Milan Hložek
Výpracoval: Ing. arch. Milan Hložek
Ing. Zita Šteplíková

II.3A