


ÚZEMNÍ PLÁN DOLNÍ BOJANOVICE změna č. 2



ZASTAVĚNÉ ÚZEMÍ

- hranice zastavěného území ponecháváná beze změn
- hranice zastavěného území aktualizovaná k datu 13.09.2021
- hranice zastavěného území rušená

ZASTAVITELNÉ PLOCHY A PLOCHY PŘESTAVBY

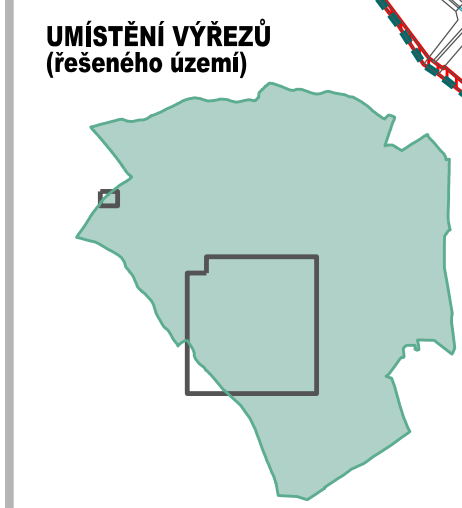
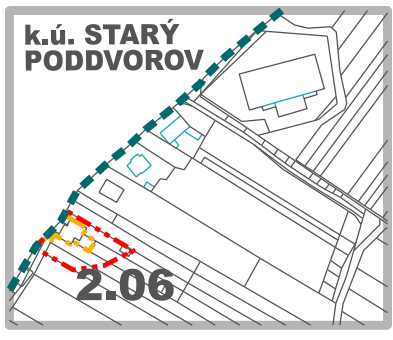
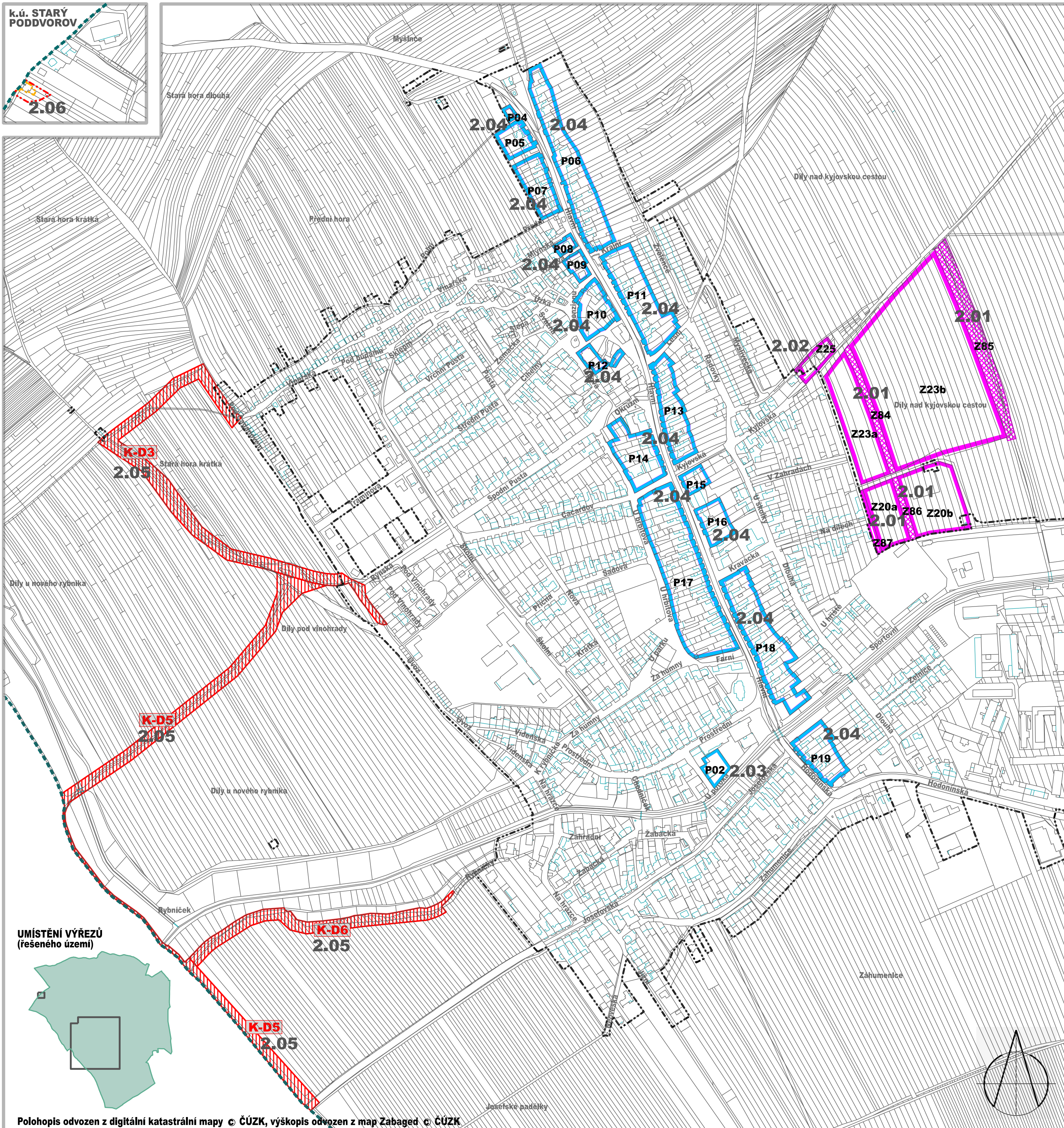
- zastavitelné plochy
- zastavitelné plochy - veřejná prostranství
- plochy přestavby
- Zxx** označení zastavitelných ploch
- Pxx** označení ploch přestavby

NÁVRHOVÉ KORIDORY

- koridor dopravní infrastruktury - cyklistické

INFORMATIVNÍ ÚDAJE

- stav návrh**
- 2.03** hranice řešeného území = hranice katastrálního území Dolní Bojanovice
- označení (pořadové číslo) dílčích změn územního plánu



ZÁZNAM O ÚČINNOSTI ÚZEMNÍHO PLÁNU

Správní orgán, který změnu územního plánu vydal:		Zastupitelstvo Obce Dolní Bojanovice
Datum nabytí účinnosti Změny č. 2 ÚP Dolní Bojanovice		
Pořizovatel: Obecní úřad Dolní Bojanovice	Razítko pořizovatele	
Jméno a příjmení:	Bc. Tomáš Konečný	
Funkce:	osoba splňující kvalifikační požadavky pro výkon územně plánovací činnosti (IČO: 06255060)	
Podpis:		

Objednatel: Obec Dolní Bojanovice, ul. Hlavní č.p. 383, 696 17 Dolní Bojanovice	Razítko autora
Projektant : AR projekt, s.r.o., Hviezdoslavova 29, 627 00 Brno, IČ: 63496992	
Datum zpracování : 03/2023	
Vypracoval : Ing. arch. Milan Hučík, autorizace ČKA č. 02 483 Ing. arch. Jana Kratochvílová	

VÝKRES ZÁKLADNÍHO ČLENĚNÍ ÚZEMÍ	1:5000	č.v. 1.a
--	---------------	--------------------

Polohopis odvozen z digitální katastrální mapy © ČÚZK, výškopis odvozen z map Zabaged © ČÚZK