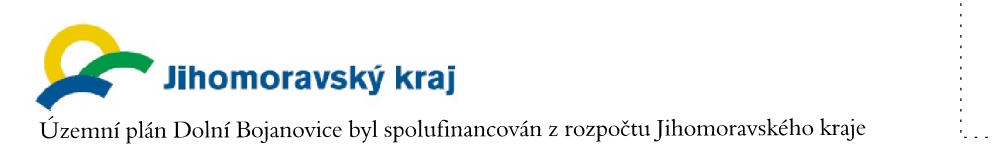


# ÚZEMNÍ PLÁN DOLNÍ BOJANOVICE

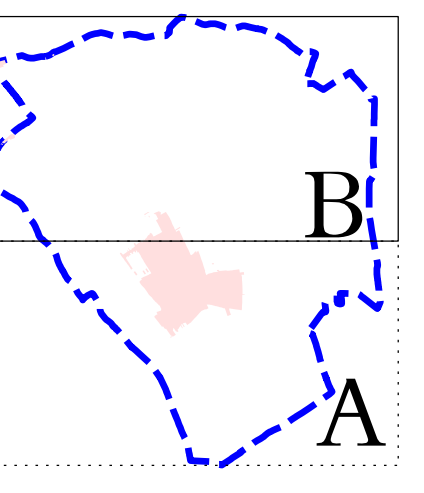


## ZÁKLADNÍ ČLENĚNÍ ÚZEMÍ

1:5.000

Podrobnost: Městský úřad Hodonín, odbor rozvoje města Projektant: AR projekt, s.r.o., Hvozdkova 25, 627 00 Brno Datum zpracování: 12/2013	Vypracoval: Ing. arch. Milan Hložek Ing. arch. Milos Hložek	Vypracoval: Ing. arch. Milan Hložek Ing. Zita Šteplíková	<b>I.1B</b>
---	--	---	-------------

ZÁZNAM O ÚČINNOSTI ÚZEMNÍHO PLÁNU	
Správní orgán, který zpracoval plán vydat: Zastupitelstvo obce Dolní Bojanovice	Stavba:
Datum vydání územního:	Stavba:
Podrobnost: Městský úřad Hodonín, odbor rozvoje města Jedná se o přílohu územního plánu obce Podpis:	Stavba:



# ÚZEMNÍ PLÁN DOLNÍ BOJANOVICE

## HRANICE ŘEŠENÉHO ÚZEMÍ, ZASTAVĚNÉ ÚZEMÍ

hranice řešeného území – katastrální území Dolní Bojanovice  
 zastavěné území dle zákona č. 183/2006 Sb. v platném znění, k 1.11.2012

**ZASTAVITELNÉ PLOCHY A PLOCHY PŘESTAVBY**

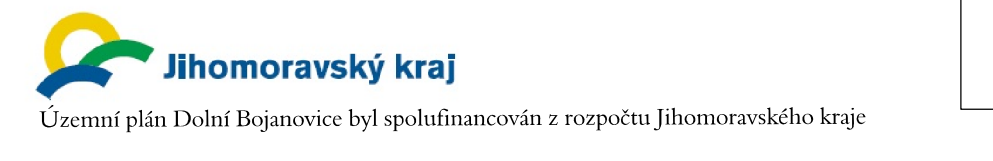
zastavitelné plochy  
 plochy přestavby  
 plochy sámců  
 Z06 značení zastavitelných ploch  
 Z08 značení ploch přestavby  
 A1 značení ploch sámců  
 plochy a koridory k provedení územní studie

**PLOCHY A KORIDORY ÚZEMNÍCH REZERV**

KRD1 koridor územní rezervy dopravní infrastruktury

**INFORMATIVNÍ ÚDAJE**

hranice ostatních katastrálních území



## ZÁKLADNÍ ČLENĚNÍ ÚZEMÍ

1:5.000

Podrobnost: Městský úřad Hodonín, odbor rozvoje města Projektant: AR projekt, s.r.o., Hvozdkova 25, 627 00 Brno Datum zpracování: 12/2013	Vypracoval: Ing. arch. Milan Hložek Ing. arch. Milos Hložek	Vypracoval: Ing. arch. Milan Hložek Ing. Zita Šteplíková	<b>I.1A</b>
---	--	---	-------------

ZÁZNAM O ÚČINNOSTI ÚZEMNÍHO PLÁNU	
Správní orgán, který zpracoval plán vydat: Zastupitelstvo obce Dolní Bojanovice	Stavba:
Datum vydání územního:	Stavba:
Podrobnost: Městský úřad Hodonín, odbor rozvoje města Jedná se o přílohu územního plánu obce Podpis:	Stavba:

