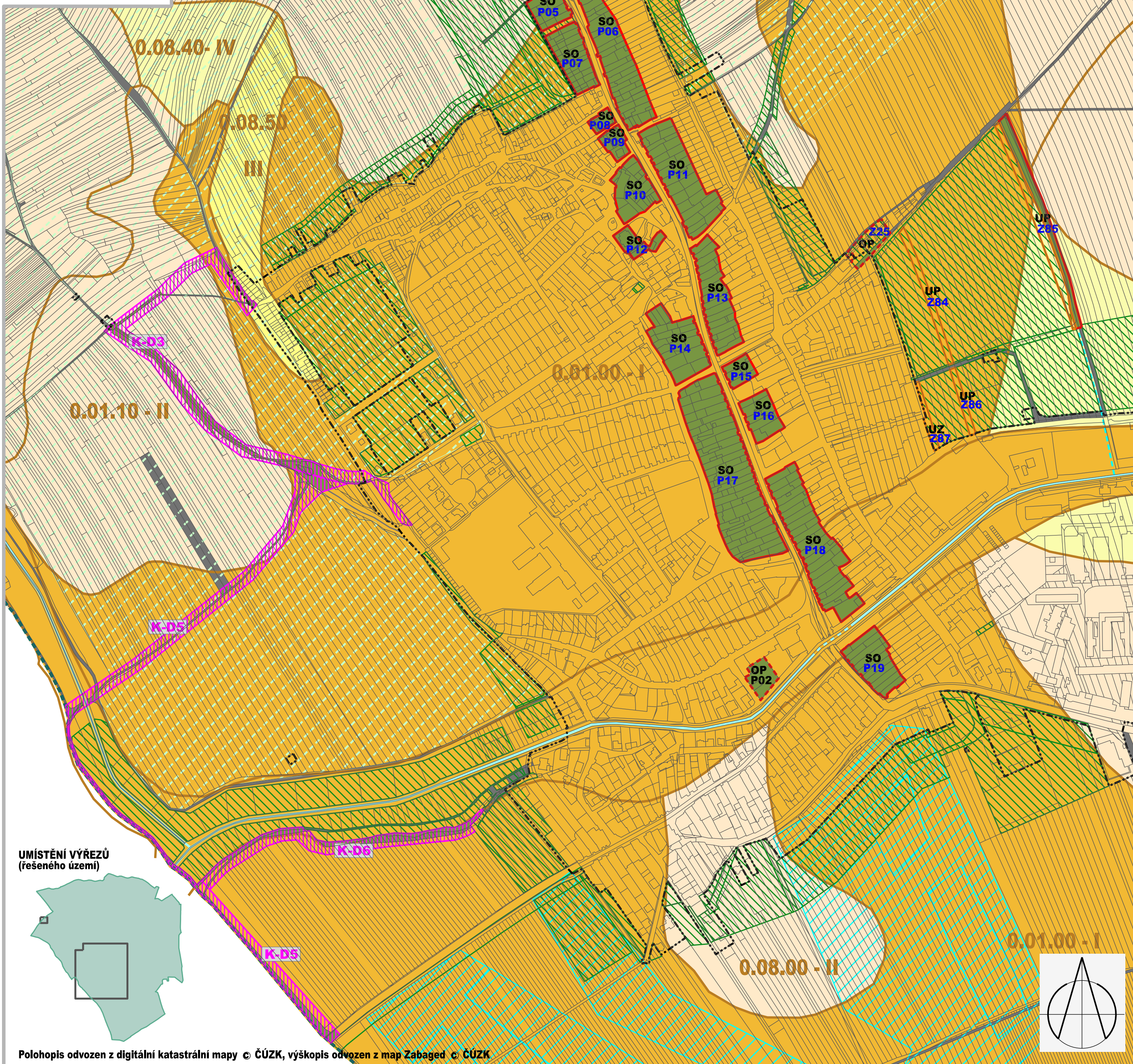



ÚZEMNÍ PLÁN DOLNÍ BOJANOVICE odůvodnění změny č. 2



ZASTAVĚNÉ ÚZEMÍ

hranice zastavěného území dle zákona č. 183/2006 Sb.

VYMEZENÉ ZÁBORY PŮDY

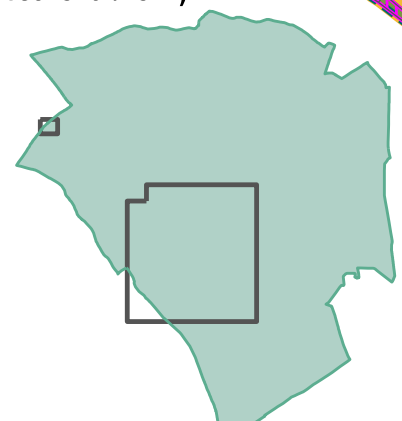
- Rozvojové plochy vymezené platným ÚP Dolní Bojanovice, neměněné
- Rozvojové plochy vymezené platným ÚP Dolní Bojanovice, se změnou funkčního využití
- Rozvojové plochy vymezené platným ÚP Dolní Bojanovice, se zpřesněním využití (podrobnější členění dané funkční plochy)
- Rozvojové plochy vymezené změnou územního plánu nově
- Zxx** označení zastavitelných ploch
- Pxx** označení ploch přestavby

K-Dx Koridor dopravní infrastruktury - cyklistické

INFORMATIVNÍ ÚDAJE

- 0.01.10 II** hranice BPEJ
- bonitní půdně ekologická jednotka (BPEJ)
- třída ochrany ZPF
- I. třída ochrany ZPF
- II. třída ochrany ZPF
- III. třída ochrany ZPF
- IV. třída ochrany ZPF
- zábory nezemědělské půdy
- hranice řešeného území
- hranice katastrálního území
- investice do půdy - odvodnění
- účelové komunikace a polní cesty
- viniční tratě

UMÍSTĚNÍ VÝŘEZŮ
(řešeného území)



Polohopis odvozen z digitální katastrální mapy © ČÚZK, výškopis odvozen z map Zabaged © ČÚZK

Objednatel: Obec Dolní Bojanovice, ul. Hlavní č.p. 383, 696 17 Dolní Bojanovice	Razítko autora
Projektant : AR projekt, s.r.o., Hviezdoslavova 29, 627 00 Brno, IČ: 63496992	
Datum zpracování : 03/2023	
Vypracoval : Ing. arch. Milan Hučík, autorizace ČKA č. 02 483 Ing. arch. Jana Kratochvílová	

VÝKRES PŘEDPOKLÁDANÝCH ZÁBORŮ PŮDNÍHO FONDU 1:5.000	č.v. II.c
--	---------------------