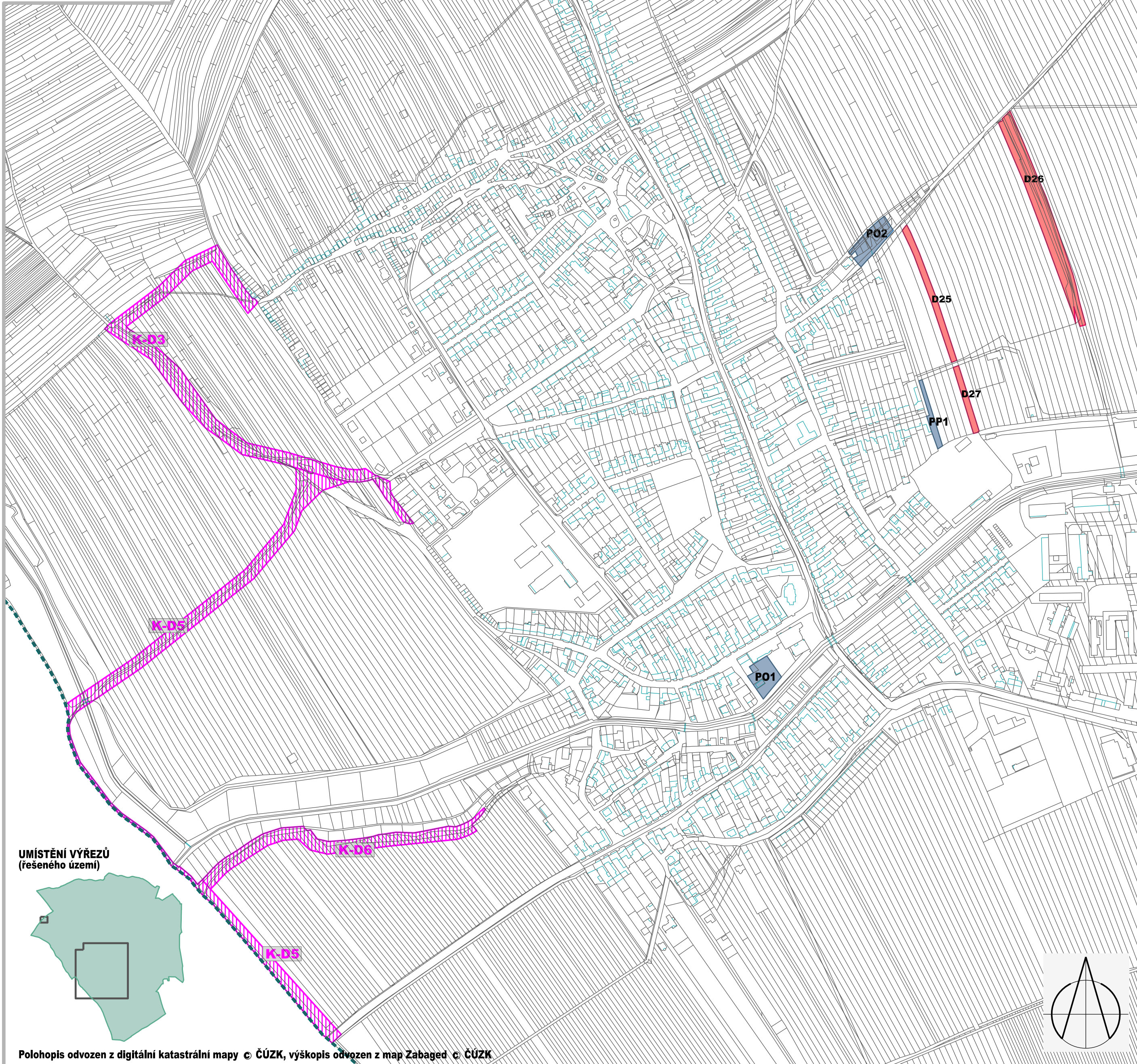



ÚZEMNÍ PLÁN DOLNÍ BOJANOVICE změna č. 2



PLOCHY A KORIDORY S MOŽNOSTÍ VYVLASTNĚNÍ

- Dx** Dx veřejná dopravní a technická infrastruktura
- K-Dx** dopravní infrastruktura ve vymezeném koridoru

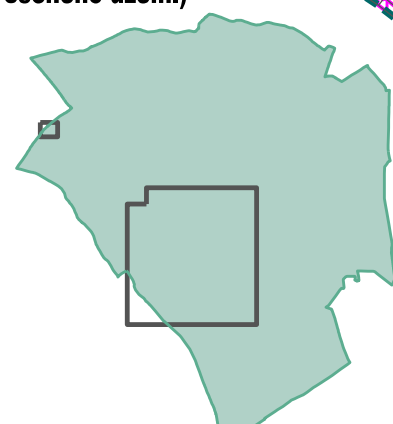
PLOCHY S MOŽNOSTÍ ZŘÍZENÍ PŘEDKUPNÍHO PRÁVA

- POx** POx stavby občanského vybavení, které jsou veřejnou infrastrukturou
- PPx** PPx plochy veřejných prostranství - zeleně


INFORMATIVNÍ ÚDAJE

- hranice řešeného území = hranice katastrálního území Dolní Bojanovice

UMÍSTĚNÍ VÝŘEZŮ
(řešeného území)



Polohopis odvozen z digitální katastrální mapy © ČÚZK, výškopis odvozen z map Zabaged © ČÚZK



ZÁZNAM O ÚČINNOSTI ÚZEMNÍHO PLÁNU

Správní orgán, který změnu územního plánu vydal:		Zastupitelstvo Obce Dolní Bojanovice
Datum nabytí účinnosti Změny č. 2 ÚP Dolní Bojanovice		
Pořizovatel: Obecní úřad Dolní Bojanovice		Razítko pořizovatele
Jméno a příjmení:	Bc. Tomáš Konečný	
Funkce:	osoba splňující kvalifikační požadavky pro výkon územně plánovací činnosti (IČO: 06255060)	
Podpis:		
Objednatel: Obec Dolní Bojanovice, ul. Hlavní č.p. 383, 696 17 Dolní Bojanovice		Razítko autora
Projektant : AR projekt, s.r.o., Hvězdoslavova 29, 627 00 Brno, IČ: 63496992		
Datum zpracování : 03/2023		
Vypracoval : Ing. arch. Milan Hučík, autorizace ČKA č. 02 483 Ing. arch. Jana Kratochvílová		

**VÝKRES VEŘEJNĚ PROSPĚŠNÝCH STAVEB,
OPATŘENÍ A ASANACÍ** 1:5.000

č.v.

I.c